








LEGENDA :

VEŘEJNĚ PROSPĚŠNÉ STAVBY, OPATŘENÍ, ASANACE

-  HRANICE ŘEŠENÉHO ÚZEMÍ A NAVAŽUJÍCÍCH KATASTRŮ
-  PARCELNÍ KRESBA
-  VNITŘNÍ KRESBA PARCEL

-  VEŘEJNĚ PROSPĚŠNÉ STAVBY
-  VEŘEJNĚ PROSPĚŠNÁ OPATŘENÍ
-  VEŘEJNÁ PROSTRANSTVÍ
-  PLOCHY A KORIDORY S MOŽNOSTÍ VYVLASTNĚNÍ

**1T, OPK1...** OZNAČENÍ VPS, VZ A STAVBY A OPATŘENÍ K ZAJIŠTĚNÍ OBRANY A BEZPEČNOSTI STÁTU

PLOCHY A KORIDORY PRO DOPRAVNÍ INFRASTRUKTURU


- 1DV KOMUNIKACE ÚČELOVÁ PRO / Z5 /
- 2DV KOMUNIKACE MÍSTNÍ PRO / Z4 /

PLOCHY A KORIDORY PRO TECHNICKOU INFRASTRUKTURU

- 1T KORIDORY A OBJEKTY PRO TECHNICKOU INFRASTRUKTURU / VODOVOD, KANALIZACE, STL PLYNOVOD /
- 2T PLOCHA PRO TECHNICKOU INFRASTRUKTURU / ČISTÍRNA ODPADNÍCH VOD /

VEŘ. PROSPĚŠNÁ OPATŘENÍ SLOUŽÍCÍ K ZALOŽENÍ ÚSES

- OPK1 LBK 1
- OPK2 LBC Na paníčkách
- OPK3 LBC 2
- OPK4 LBC 6
- OPK6 LBC 6
- OPK5 IP plošný
- OPK7 LBC 7
- OPK8 LBC 8
- OPK9 LBC 8
- OPK10 IP plošný
- OPK11 LBC Za Borčky
- OPK12 LBC 4
- OPK13 IP plošný
- OPK14 LBC V Předníku
- OPK15 IP plošný
- OPK16 IP plošný



Projekt byl podpořen dotací Jihomoravského kraje

**ÚZEMNÍ PLÁN  
BOROVNÍK**  
ZPRACOVÁNO PODLE STAVEBNÍHO ZÁKONA 183/2006 Sb., VE ZNĚNÍ POZDĚJŠÍCH PŘEDPISŮ

Objednatel: Obec Borovník  
Pořizovatel: MěÚ Tišnov, Odbor územního plánování a stavebního řádu  
Zhotovitel: Ing.arch. Jiří MATUŠEK, autorizovaný architekt a kolektiv 612 00 Brno, Myslínova 33, IČO: 642 86 703, DIČ: CZ - 60 04 30 64 73

V Brně, leden 2014

**ZÁZNAM O ÚČINNOSTI**

SPRÁVNÍ ORGÁN, KTERÝ ÚZEMNÍ PLÁN VYDAL:

Zastupitelstvo obce Borovník

ČÍSLO JEDNACÍ : .....

DATUM ÚČINNOSTI : .....

Oprávněná úřední osoba pořizovatele :

Jméno a příjmení : Ing.Hana ČERVENKOVÁ

Funkce : Referent oddělení

úřad územního plánování

OÚPSŘ MěÚ Tišnov

Podpis : .....

Otisk úředního razítka :

VÝKR. VEŘEJNĚ PROSP. ST. A OPATŘENÍ měřítko 1 : 5000

Č.B - 3